

recenseamento Agrícola 2019

REGIÃO AUTÓNOMA DA MADEIRA

INQUÉRITO OBRIGATÓRIO ESTRITAMENTE CONFIDENCIAL
(LEI Nº 22 / 2008, de 13 de Maio)

A IDENTIFICAÇÃO DO ENTREVISTADOR E DATA DA ENTREVISTA

Entrevistador **ext** • • Data

B LOCALIZAÇÃO DA EXPLORAÇÃO

Município Freguesia

C SITUAÇÃO DA EXPLORAÇÃO

☐ Exploração agrícola da lista 1
Exploração agrícola nova 2
Exploração inexistente ou sem condições 3

0010 (Se código 0010 = 3 passar para a questão F)

D CONDIÇÃO DA EXPLORAÇÃO

☐ 10 ares ou mais de Superfície Agrícola Utilizada (SAU) 1
Sem a condição anterior, mas com uma área mínima de determinada cultura 2
Sem nenhuma das condições anteriores, mas com determinada produção/ existência pecuária 3

0020

E IDENTIFICAÇÃO DO PRODUTOR AGRÍCOLA

Houve alteração na identificação do produtor agrícola? (Sim = 1; Não = 9)

NIF NIFAP

Nome do Produtor

MORADA

(Rua, Av., Pç.)

Edifício (Bl., Lote, Vivenda, etc)

Nº de porta Andar Lado

Lugar

Localidade

Código postal -

Município Freguesia

País Reside na exploração (Sim = 1; Não = 9)

CONTACTOS

1º Telefone - 2º Telefone -

E-mail

F RESPONSÁVEL PELA INFORMAÇÃO PRESTADA

HORÁRIO DE CONTACTO

das : às :

Sempre que o responsável pela informação não seja o produtor singular indicar:

Nome

1º Telefone - 2º Telefone -

E-mail

Relação com o produtor (não responder no caso de sociedades e outras entidades):

☐ Cônjuge 1 Outro familiar 2 Dirigente assalariado ou outro responsável 3

Técnico local em / / Técnico de informação regional em / /

1 SITUAÇÃO DA ENTREVISTA

(Sim = 1; Não = 9)

- 1.1 A entrevista foi realizada? ☐
- 1.1.1 Se não, indicar o motivo: (Sim = 1)
- Recusa ☐
- Illocalizável ☐
- Ausência/morte, desconhecendo-se a situação das terras e instalações ☐
- Ausência/morte com a confirmação do abandono da exploração por informação recolhida junto de terceiros 0001 ☐

Registrar no SAGR como
Entrevista Não Conseguida

Recusa

Illocalizável

Ausência/morte, desconhecendo-se a situação das terras e instalações

Ausência/morte com a confirmação do abandono da exploração por informação recolhida junto de terceiros

0001

2 IDENTIFICAÇÃO DA SITUAÇÃO DA EXPLORAÇÃO

(Sim = 1; Não = 9)

- 2.1 A pessoa/entidade é produtor agrícola (responsável pela exploração e pelas decisões de fundo)? 0002 ☐
- 2.1.1 Se não, indicar o(s) motivo(s): (Sim = 1)
- As terras/instalações estão abandonadas 0021 ☐
- As terras/instalações têm utilização não agrícola (florestal, urbano, etc.) 0022 ☐
- Sucessão/transferência para familiares 0023 ☐
- As terras foram vendidas, arrendadas, entregues ou cedidas 0024 ☐
- Constituiu uma sociedade e deixou de explorar em nome individual 0025 ☐
- Outro motivo (especificar nas observações) 0026 ☐

Identificar o(s) atual(ais) responsável(is) pela
gestão das terras/instalações para confirmação
da sua existência na lista de produtores

Sucessão/transferência para familiares

As terras foram vendidas, arrendadas, entregues ou cedidas

Constituiu uma sociedade e deixou de explorar em nome individual

i Se o(s) atual(ais) produtor(es) **consta(m) da lista**, a exploração da pessoa/entidade identificada é inexistente ou sem condições;
Se o(s) atual(ais) produtor(es) **não consta(m) da lista**, a identificação da pessoa/entidade identificada é alterada.

3 NATUREZA JURÍDICA, CONFIRMAÇÃO DA SITUAÇÃO DA EXPLORAÇÃO E IDENTIFICAÇÃO DE EXPLORAÇÕES DUPLICADAS

- 3.1 Qual a natureza jurídica do produtor agrícola? 2500 ☐

É uma pessoa singular
(Com ou sem registo
de atividade económica)

Com utilização exclusiva de mão de obra familiar (sem contratação de trabalhadores assalariados) 1

Com utilização maioritária de mão de obra familiar mas com recurso à contratação de trabalhadores assalariados 2

Com utilização maioritária de mão de obra assalariada 3

**É uma entidade
ou pessoa coletiva**

Sociedade constituída segundo os códigos comercial e civil (excluir as sociedades informais consideradas nas pessoas singulares) 4

Outra forma da natureza jurídica (Estado, cooperativas, associações, fundações, IPSS, mosteiros, escolas privadas...) 6

- 3.2 Existem outras pessoas/entidades associadas à exploração por: (Sim = 1)

Serem beneficiários do IFAP e/ou do gásóleo agrícola e/ou terem registo patrimonial vitícola no IVBAM 0060 ☐

Partilharem a responsabilidade e a gestão da exploração com o produtor entrevistado (pessoa singular) 0061 ☐

Terem registo de atividade agrícola nas Finanças relacionada com a exploração agrícola (pessoa singular) 0062 ☐

O produtor entrevistado ter sido identificado como pessoa singular mas integrar/ter constituído uma sociedade agrícola 0063 ☐

O produtor entrevistado ser uma pessoa coletiva que integra um grupo de empresas 0064 ☐

- 3.2.1 Se existem, indicar quem é o principal responsável pela exploração agrícola (produtor agrícola) 0065 ☐

O produtor agrícola entrevistado 1 A outra pessoa/entidade 2 Ambos são produtores agrícolas de explorações autónomas 3

i Se o produtor entrevistado é uma pessoa singular e constituiu uma sociedade, considerar como regra que o responsável pela exploração é a sociedade.

		A outra pessoa/entidade associada à exploração está na lista de produtores?	
		Sim	Não
Quem é o responsável pela exploração?	O produtor agrícola entrevistado	A exploração da outra pessoa/entidade é inexistente ou desaparecida.	Continuar a entrevista.
	Outra pessoa/entidade	A exploração do produtor agrícola entrevistado é inexistente ou desaparecida	Identificação no questionário é alterada para outra pessoa, junto da qual se efetuará a entrevista.
	Ambos são produtores agrícolas de explorações autónomas	Realizar as várias entrevistas.	Realizar as várias entrevistas, criando uma exploração nova para a outra pessoa/entidade.

- 3.2.2 Se existem, indicar o NIFAP dos beneficiários do IFAP associados à exploração: 3211 ☐

3212 ☐

4 GEORREFERENCIAÇÃO DA EXPLORAÇÃO

- 4.1 As coordenadas geográficas da exploração foram: (Sim = 1)

Indicadas pelo produtor agrícola com recurso ao conhecimento/documentação 0070 ☐

Indicadas pelo produtor agrícola no momento da entrevista com recurso aos mapas da aplicação de georreferenciação 0071 ☐

Determinadas no local de entrevista 0072 ☐

- 4.2 Qual o local identificado pelas coordenadas? (Sim = 1)

Os principais edifícios/instalações de suporte à atividade agrícola localizados na exploração 0073 ☐

A residência do produtor localizada no perímetro da exploração (excluir a horta familiar) 0074 ☐

A exploração ou, quando constituída por áreas dispersas, na maior parcela/bloco ou na de maior importância económica 0075 ☐

Uma parcela/bloco de menor dimensão e/ou importância económica (desde que na mesma freguesia da exploração) 0076 ☐

A residência do produtor localizada na mesma freguesia e a menos de 5 km das instalações/menor parcela da exploração 0077 ☐

Outro local (local de entrevista diferente dos anteriores) 0078 ☐

- 4.3 Indicar as coordenadas geográficas da exploração/local de entrevista:

Latitude 0080 ☐

Longitude 0081 ☐

- 4.4 Indicar a freguesia de realização da entrevista 0085 ☐

5 INFORMAÇÃO ADMINISTRATIVA SOBRE AJUDAS E SUBSÍDIOS ASSOCIADA À EXPLORAÇÃO

(Sim = 1; Não = 9)

5.1 Beneficiou de ajudas pagas pelo IFAP (pedido único 2019) no ano agrícola de 2018/2019? 3210

(Sim = 1; Não = 9)

5.2 Beneficiou de candidaturas aprovadas no âmbito do PRODERAM 2020 nos últimos 3 anos? 3217

5.2.1 Se sim, indicar quais:

(Sim = 1)

Investimentos na exploração (Submedidas 4.1) 9951

Investimento na transformação e comercialização produtos agrícolas (Submedidas 4.2, 4.3 e 4.4) 9952

Restabelecimento do potencial produtivo (Submedida 5.2) 9956

Jovens agricultores (Submedida 6.1) 9903

Investimento na silvicultura (Submedidas 8.1, 8.2, 8.3, 8.4, 8.5 e 8.6) 9957

Agroambientais e clima (Ações 10.1.1, 10.1.2 e 10.1.3) 9901

Agricultura biológica (Submedidas 11.1 e 11.2) 3226

Serviços silvoambientais e climáticos e conservação das florestas (Submedida 15.1) 9906

Pagamento Natura 2000 (Submedida 12.2) 9925

Manutenção da atividade agrícola em zonas desfavorecidas (Submedidas 13.1 e 13.2) 9905

Regimes de qualidade para os produtos agrícolas e os géneros alimentícios (Submedidas 3.1 e 3.2) 9908

Seguros de colheitas, animais e plantas (Submedidas 17.1) 9907

5.3 Se o produtor, ou algum sócio (sociedade agrícola), se instalou como jovem agricultor indicar o ano 9013

6 CARACTERIZAÇÃO GERAL DA EXPLORAÇÃO (ANO AGRÍCOLA 2018/2019)

6.1 Superfície total da exploração agrícola 0989 ha ares
Considerar toda a superfície da exploração (área agrícola, pousio, floresta, armazéns, instalações pecuárias, caminhos, etc.).

6.2 N.º de blocos descontínuos com Superfície Agrícola Utilizada (SAU) 1159 n.º

6.3 Superfície Agrícola Utilizada (SAU) 0979 ha ares
Superfície ocupada com culturas agrícolas, pastagens e pousios (considerar também as culturas e as pastagens instaladas sob coberto de povoamentos florestais).

i 0979 = 1020+1002+1004+1021+1005 = 0949 + 0959 + 0971 + 0972 + 0973

6.3.1 Superfície Agrícola Utilizada (SAU) por regime de propriedade ou forma de exploração das terras:

	ha	ares
Conta própria 1020	<input type="text"/>	<input type="text"/>
Arrendamento (por um período de tempo, geralmente, superior a uma campanha agrícola) 1101	<input type="text"/>	<input type="text"/>
Parceria (explorada em associação pelo proprietário e pelo produtor, com repartição da produção e dos encargos a suportar) 1004	<input type="text"/>	<input type="text"/>
Cedências de terras gratuitas por familiares 1021	<input type="text"/>	<input type="text"/>
Cedências de terras gratuitas a não familiares e outras formas de exploração 1005	<input type="text"/>	<input type="text"/>

6.4 Culturas temporárias em terra limpa e sob coberto de povoamentos florestais 0949
Culturas de sementeira/plantação anual e as que, não sendo anuais, são ressemeadas com intervalos que não excedam os 5 anos (ex.: prados temporários, etc.).

6.5 Pousio 0959

6.6 Horta familiar 0971
Superfície reservada à produção de hortícolas, batata, frutos e/ou flores maioritariamente para consumo do agregado doméstico do produtor (autoconsumo).

6.7 Culturas permanentes 0972
Superfície ocupada com pomares (de frutos frescos, tropicais, pequenos de baga, citrinos e casca rija) vinhas e oliveais.

6.8 Pastagens permanentes em terra limpa e sob coberto de povoamentos florestais 0973
Superfícies pastoreadas pelo gado, semeadas ou espontâneas, não incluídas numa rotação e que ocupam o solo por um período superior a 5 anos (incluir os matos pastoreados).

6.9 Matos e povoamentos florestais 0981
Excluir áreas de mato pastoreadas e povoamentos de pinheiro-manso, alfarrobeira, castanheiro ou medronheiro quando o objetivo é a produção de fruto.

6.10 Superfície agrícola não utilizada (SANU) 0983
Superfície que deixou de ter uma utilização agrícola mas que, embora abandonada, mantém o potencial produtivo e pode retomar a produção.

6.11 Outras superfícies 0984
Considerar as superfícies ocupadas por armazéns, instalações pecuárias, logradouros, caminhos, etc.

(Sim = 1; Não = 9)

6.12 A exploração produziu animais no último ano? 1006

6.12.1 A exploração está em vazio sanitário? 1007

6.13 A exploração está certificada para a produção em modo biológico (agricultura biológica)? 1008

6.14 A exploração dispõe de sistema de rega? 1300

i Se a rega é destinada em exclusivo à horta familiar, indicar Não=9. Se, por razões pontuais, não regou no ano agrícola 2018/19, indicar Sim=1.

7 TERRAS ARÁVEIS (ANO AGRÍCOLA 2018/2019)

7.1 Culturas temporárias

7.1.1 Cereais para grão

- Trigo mole.....
- Centeio.....
- Cevada hexástica (vulgar/praganosa).....
- Milho
 - Híbrido.....
 - Regional.....
- Outros cereais para grão.....
- **Total de cereais para grão**.....

7.1.2 Prados temporários e culturas forrageiras

- Prados temporários.....
- Leguminosas forrageiras.....
- Consociações anuais.....
- Aveia forrageira.....
- Milho forrageiro.....
- Sorgo forrageiro.....
- Azevém.....
- Outras forrageiras.....
- **Total de prados e culturas forrageiras**.....

7.1.3 Batata

- Primor.....
- De conservação.....
- **Total de batata**.....

i Excluir a batata efetuada na horta familiar e em horticultura intensiva.

7.1.4 Culturas industriais

- Aromáticas/medicinais/condimentares.....
- Cana-de-açúcar.....
- Outras culturas industriais (incluir o linho).....
- **Total de culturas industriais**.....

7.1.5 Culturas hortícolas

- **Total de hortícolas extensivas**.....
- Intensivas
 - Ar livre/abrigo baixo.....
 - Estufa/abrigo alto.....
- **Total de hortícolas intensivas**.....

7.1.6 Flores e plantas ornamentais

- Flores
 - Ar livre/abrigo baixo.....
 - Estufa/abrigo alto.....
- **Total de flores**.....
- Plantas
 - Ar livre/abrigo baixo.....
 - Ornamentais
 - Estufa/abrigo alto.....
- **Total de plantas ornamentais**.....

Em cultura principal			Em cultura secundária			Da qual, em modo de produção biológico (em cultura principal)	
Superfície	Superfície regada	Método de rega	Sucessiva	Sob coberto de permanentes	Em produção	Em conversão	
1	2	3	4	5	6	7	
ha	ares		ha	ares	ha	ares	
0101	0201		0301	0401	2501		
0103	0203		0303	0403	2503		
0105	0205		0305	0405	2505		
0108	0208		0308	0408	2508		
0109	0209		0309	0409	2509		
0118	0218		0318	0418	2518		
0119	0219		0319	0419	2301		
0130	0230			0430			
0132	0232		0332	0432	2532		
0133	0233		0333	0433	2533		
0134	0234		0334	0434	2534		
0135	0235		0335	0435	2535		
0137	0237		0337	0437	2537		
0138	0238		0338	0438	2538		
0139	0239		0339	0439	2539		
0140	0240		0340	0440	2303		
0141	0241		0341	0441	2541		
0142	0242		0342	0442	2542		
0149	0249		0349	0449	2304		
0157	0257				2557		
0156	0256				2556		
0160	0260				2560		
0159	0259			0459	2306		
0166	0266		0366	0466	2566		
0167	0267			0467	2567		
0168					2568		
0169	0269				2569		
0174	0274				2574		
0175					2575		
0176	0276				2576		
0177	0277				2577		
0178					2578		
0179	0279				2579		

7.1.7

Áreas de propagação

0180

ha

ares

0280

ha

ares

2580

ha

ares

i

Incluir a área de produção de sementes das culturas forrageiras, com exceção dos cereais, e as áreas de propagação destinadas à venda de hortícolas, flores e plantas ornamentais de ar livre/abrigo baixo.

7.1.8

Outras culturas temporárias

0191

ha

ares

0291

ha

ares

0391

ha

ares

2591

ha

ares

0192

ha

ares

0292

ha

ares

0392

ha

ares

2592

ha

ares

0193

ha

ares

0293

ha

ares

0393

ha

ares

2593

ha

ares

0195

ha

ares

0295

ha

ares

0395

ha

ares

2595

ha

ares

0196

ha

ares

0296

ha

ares

0396

ha

ares

2309

ha

ares

0197

ha

ares

0297

ha

ares

0397

ha

ares

2597

ha

ares

0199

ha

ares

0299

ha

ares

0399

ha

ares

2599

ha

ares

7.1.9

TOTAL DE CULTURAS TEMPORÁRIAS

0196

7.2

Pousio

0197

7.3

TOTAL DE TERRA ARÁVEL

0199

7

CÓDIGOS DO MÉTODO DE REGA (utilizar na questão 7)

Gravidade

Sulcos tradicionais

Outro(s) (canteiros, caldeiras, ...)

Sob pressão

Aspersores

Com ramais fixos

Com ramais móveis

Sob pressão

Localizada

Gota a gota

Microaspersão

1

5

9

4

6

10

8

TERRAS ARÁVEIS (ANO AGRÍCOLA 2018/2019)

Batata na horta familiar

Batata em hortícolas intensivas

Total de batata

0533

ha

ares

0534

ha

ares

0535

ha

ares

0536

ha

ares

0537

ha

ares

0538

ha

ares

9

HORTÍCOLAS E FLORES

9.1

Hortícolas

Ar livre/abrigo baixo

Estufa/abrigo alto

0551

ha

ares

0552

ha

ares

0553

ha

ares

0501

ha

ares

0502

ha

ares

0555

ha

ares

0503

ha

ares

0556

ha

ares

0504

ha

ares

0559

ha

ares

0505

ha

ares

0560

ha

ares

Couve Repolho

Couve Flor

Couve Brócolo

Abóbora de Conservação

Abóbora Tenra

Alface

Beringela

Cenoura

Cebola

Feijão Verde

Feijão Maduro

Pepino

Pimento

Tomate

0561

ha

ares

0562

ha

ares

0563

ha

ares

0511

ha

ares

0512

ha

ares

0565

ha

ares

0513

ha

ares

0566

ha

ares

0567

ha

ares

0568

ha

ares

0514

ha

ares

0569

ha

ares

0515

ha

ares

0570

ha

ares

Couve Repolho

Couve Flor

Couve Brócolo

Abóbora de Conservação

Abóbora Tenra

Alface

Beringela

Cenoura

Cebola

Feijão Verde

Feijão Maduro

Pepino

Pimento

Tomate

0561

ha

ares

0562

ha

ares

0563

ha

ares

0511

ha

ares

0512

ha

ares

0565

ha

ares

0513

ha

ares

0566

ha

ares

0567

ha

ares

0568

ha

ares

0514

ha

ares

0569

ha

ares

0515

ha

ares

0570

ha

ares

9.2

Flores

Ar livre/abrigo baixo

Estufa/abrigo alto

0580

ha

ares

0571

ha

ares

0572

ha

ares

0573

ha

ares

0574

ha

ares

0575

ha

ares

0581

ha

ares

0582

ha

ares

0583

ha

ares

0584

ha

ares

0576

ha

ares

0577

ha

ares

0578

ha

ares

Estrelícia

Cravo

Coroa Imperial

Crisântemo

Gerbera

Rosa

Proteáceas

Antúrio

Cimbidio (Orquídea de haste)

Sapatinho

Ruscus

Feto Ornamental

Outras Ornamentais

0580

ha

ares

0571

ha

ares

0572

ha

ares

0573

ha

ares

0574

ha

ares

0575

ha

ares

0581

ha

ares

0582

ha

ares

0583

ha

ares

0584

ha

ares

0576

ha

ares

0577

ha

ares

0578

ha

ares

Estrelícia

Cravo

Coroa Imperial

Crisântemo

Gerbera

Rosa

Proteáceas

Antúrio

Cimbidio (Orquídea de haste)

Sapatinho

Ruscus

Feto Ornamental

Outras Ornamentais

0580

ha

ares

0571

ha

ares

0572

ha

ares

0573

ha

ares

0574

ha

ares

0575

ha

ares

0581

ha

ares

0582

ha

ares

0583

ha

ares

0584

ha

ares

0576

ha

ares

0577

ha

ares

0578

ha

ares

i

Registrar a superfície total.

INE_inRA2019Madeira_VF.indd 5

18-07-2019 14:23:42

5

10 CULTURAS PERMANENTES

10.1 Frutos frescos

Macieiras (variedades exóticas)

Macieiras regionais

Pereiras

Pessegueiros

Cerejeiras

Ameixeiras

Damasqueiros

Figueiras

Nespereiras

Outros frutos frescos

• Total de frutos frescos

10.2 Frutos pequenos de baga

Mirtilos

Outros frutos pequenos de baga

• Total de frutos pequenos de baga

10.3 Frutos subtropicais

Anoneiras

Bananeiras

Maracujazeiros

Papaieiras

Abacateiros

Mangueiras

Goiabeiras

Araçaleiros

Pitangueiras

Figueiras da Índia (tabaibeiras)

Outros frutos subtropicais

• Total de frutos subtropicais

10.4 Citrinos

Laranjeiras

Limoeiros

Tangerineiras

Cidreiras

Outros citrinos

• Total de citrinos

10.5 Frutos de casca rija

Castanheiros

Nogueiras

Outros frutos de casca rija

• Total de frutos de casca rija

Superfície total (incluir novas plantações)	Superfície regada				Método de rega	Da qual, em modo de produção biológica				Pés dispersos		Superfície em estufa				
	1		2			3		Em produção		Em conversão		5		6		7
	ha	ares	ha	ares		ha	ares	ha	ares	ha	ares	nº	ha	ares		
0601			0701			3601				0801						
0612			0712			3612				0812						
0602			0702			3602				0802						
0603			0703			3603				0803						
0604			0704			3604				0804						
0605			0705			3605				0805						
0606			0706			3606				0806						
0608			0708			3608				0808						
0609			0709			3609				0809						
0618			0718			3618				0818						
0619			0719			2331				0819						
0624			0724			3624				0824					0943	
0640			0740			3640				0840					0944	
0625			0725			2332				0825					0945	
0627			0727			3627				0827					0946	
0628			0728			3628				0828					0947	
0629			0729			3629				0829					0948	
0630			0730			3630				0830					0953	
0631			0731			3631				0831					0954	
0632			0732			3632				0832					0955	
0633			0733			3633				0833					0956	
0634			0734			3634				0834					0957	
0635			0735			3635				0835					0958	
0613			0713			3613				0813					0960	
0638			0738			3638				0838					0961	
0639			0739			2333				0839					0962	
0641			0741			3641				0841					0963	
0642			0742			3642				0842					0964	
0643			0743			3643				0843					0965	
0647			0747			3647				0847					0966	
0648			0748			3648				0848					0967	
0649			0749			2334				0849					0968	
0652			0752			3652				0852						
0654			0754			3654				0854						
0658			0758			3658				0858						
0659			0759			2335				0859						

[illegible]

11 PASTAGENS PERMANENTES

11 PASTAGENS PERMANENTES									
Superfície total			Superfície regada			Método de rega	Da qual, em modo de produção biológica		
							Em produção		Em conversão
1			2		3	4		5	
ha			ares			ha		ares	
0901					0921	ha		ares	
0902					0922				
0903					0923				
0906					0926				
11.1 Semeadas (com intervalos superiores a 5 anos)									
Em terra limpa						3901			
Sob coberto de culturas permanentes						3902			
Sob coberto de povoamentos florestais (florestas)						3903			
● Total de semeadas						3906			
11.2 Espontâneas melhoradas (sujeitas a intervenções técnicas/agronómicas como adubações, regas, drenagens, etc.)									
Em terra limpa					0927	3907			
Sob coberto de culturas permanentes					0928	3908			
Sob coberto de povoamentos florestais (florestas)					0929	3909			
● Total de espontâneas melhoradas					0932	3912			
11.3 Espontâneas pobres sem intervenções técnicas/agronómicas. Incluir pastagens lenhosas (giestas, estevas, urzes), charnecas e afloramentos rochosos pastoreados									
Em terra limpa						3913			
Sob coberto de culturas permanentes						3914			
Sob coberto de povoamentos florestais (florestas)						3915			
● Total de espontâneas pobres						2342			
11.4 TOTAL DE PASTAGENS PERMANENTES									
0919					0939	2340			

CÓDIGOS DO MÉTODO DE REGA (utilizar nas questões 10 e 11)

CÓDIGOS DO MÉTODO DE REGA (utilizar nas questões 10 e 11)

Gravidade	Sulcos tradicionais.....	1	Com ramais fixos.....	5	Sob pressão Localizada	Gota a gota.....	9
	Outro(s) (canteiros, caldeiras, ...)	4		Com ramais móveis.....		6	Microaspersão.....

12 PRODUÇÃO DE COGUMELOS DE CULTURA

Superfície base 0550 m²

13 REGA

13.1 Infraestructura de riego

			%
Coletivo público	1311		
Coletivo privado	1312		
Individual	1313		
		1	0

13.2 Origem da água de rega

Tipo de água de rega		1	0	0
Superficial	Levada	1320		
	Açude ou charca	1321		
	Curso de água natural	1322		
	Outra(s)	1323		
Subterrânea	Furo	1324		
	Nascente	1325		
	Outra(s)	1326		
Outra(s) (da rede pública, ...)		1328		

13.3 Superfície irrigável

Superfície irrigável		ha	ares
Terra arável em cultura principal	1331		
Culturas permanentes	1332		
Pastagens permanentes	1333		
Total superfície irrigável	1339		

14 MOBILIZAÇÃO DO SOLO DAS CULTURAS TEMPORÁRIAS (EM CULTURA PRINCIPAL)

		ha	ares
Convencional, com utilização de maquinaria (reviramento do solo/leiva)	1401		
Convencional, com utilização de enxada (cava manual)	1405		
Mobilização reduzida, com utilização de maquinaria (sem reviramento do solo)	1402		
Mobilização reduzida, baseada em cava ligeira manual	1406		
Total de superfície mobilizada (em cultura principal)	1409		


i Superfície mobilizada em cultura principal [1409] ≤ Culturas temporárias [0196].

15 MOBILIZAÇÃO DO SOLO DAS CULTURAS PERMANENTES

Envolvimento da entrelinha de culturas permanentes 1430 (Sim = 1; Não = 9)
(Responder se existirem áreas de culturas permanentes)

16 CONDICIONALISMOS À ATIVIDADE AGRÍCOLA (ÚLTIMOS 12 MESES)

		(Sim = 1)
Erosão (arrastamento de terras)		2361
Infestantes		2362
Proximidade de árvores esgotantes do solo		2363
Ataques de fauna	Pombo trocaz	2364
	Outras aves	2365
	Coelhos	2366
	Ratos	2367

 Considerar apenas as seguintes infestantes: alegre campo, avoadinha, azeda, bananilha, carrapateira, incenseiro, maracujá banana, tabaqueira e tabaqueira azul (charuteira).

Observações:

17 EFETIVOS ANIMAIS NO DIA 1 DE SETEMBRO DE 2019 (no caso de vazio sanitário considerar o efetivo antes desta situação)

17.1 Forma de exploração do efetivo pecuário: Conta própria (Sim = 1) 1890 ☐ Contrato de exploração (Sim = 1) 1891 ☐

17.1.1 Se produz sob contrato de exploração indique o NIF do integrador 1892 ☐ ☐ ☐ ☐ ☐ ☐ ☐ ☐ ☐ ☐

17.2 Efetivos animais (considerar os animais produzidos por conta própria - propriedade do produtor - e/ou sob contrato de exploração - propriedade do integrador)

17.2.1 Bovinos		Total	Em produção biológica
		nº	nº
Menos de 1 ano	Vitelos de carne para abate	1901	4001
	Outros vitelos (destino que não o abate antes dos 12 meses) { Machos	1902	4002
	{ Fêmeas	1903	4003
De 1 a menos de 2 anos	Machos	1904	4004
	Fêmeas reprodutoras (nunca pariram)	1905	4005
	Fêmeas p/ abate (nunca pariram)	1906	4006
De 2 anos e mais	Machos	1907	4007
	Novilhas reprodutoras (nunca pariram)	1908	4008
	Novilhas p/ abate (nunca pariram)	1909	4009
	Vacas leiteiras (ordenhadas para venda ou autoconsumo do leite)	1910	4010
	Outras vacas (leite destinado à alimentação dos vitelos)	1911	4011
● Total de bovinos		1912	2351

17.2.2 Suínos		1912					1913				
Leitões (menos de 20 kg de Peso Vivo)	1913						4013				
Suínos de 20 a menos de 50 kg de PV	1914						4014				
Suínos engorda c/ 50 kg de PV e mais	1918						4018				
Fêmeas reprodutoras c/ 50 kg PV e mais	1923						4023				
Varrascos (machos reprodutores)	1924						4024				
● Total de suínos	1929						2352				

17.2.3 Ovinos		1929					1932				
Malatas leiteiras (cobertas pela 1ª vez, para serem ordenhadas independentemente da raça)	1931						4031				
Outras malatas (cobertas pela 1ª vez, não ordenhadas regularmente independentemente da raça)	1932						4032				
Ovelhas leiteiras (já pariram, ordenhadas regularmente independentemente da raça. Incluir refugo)	1933						4033				
Outras ovelhas (já pariram, não ordenhadas regularmente independentemente da raça. Incluir refugo)	1934						4034				
Outros ovinos (borregos, malatos, carneiros e machos de refugo e malatas de substituição)	1935						4035				
● Total de ovinos	1939						2353				

17.2.4 Caprinos											
Chibas leiteiras (cobertas pela 1ª vez, para serem ordenhadas independentemente da raça).....	1941						4041				
Outras chibas (cobertas pela 1ª vez,não ordenhadas regularmente independentemente da raça).....	1942						4042				
Cabras leiteiras (já pariram, ordenhadas regularmente independentemente da raça. Incluir refugo).....	1943						4043				
Outras cabras (já pariram, não ordenhadas regularmente independentemente da raça. Incluir refugo)	1944						4044				
Outros caprinos (cabritos, chibos, bodes e machos de refugo e chibas de substituição).....	1945						4045				
● Total de caprinos	1949						2354				


17.2.5 Equídeos		1949								1959									
Equinos (cavalos e éguas de qualquer idade)		1951																	
Outros equídeos {	Asininos (burros de ambos os sexos e de qualquer idade)	1952																	
	Muares (mulas e machos de qualquer idade)	1953																	
● Total de equídeos		1959																	

17.2.6 Aves									
Frangos de carne (incluir galos)	1961					4061			
Galinhas poedeiras e reprodutoras (Incluir frangas destinadas à postura)	1962					4062			
Perus (ambos os sexos e qualquer idade)	1963					4063			
Patos (ambos os sexos e qualquer idade)	1964					4064			
Codornizes (ambos os sexos e qualquer idade)	1967					4067			
Outras aves (excluir criação de aves cinegéticas em cativeiro e pombos de columbofilia)	1965					4065			
● Total de aves	1969					2355			

17.2.7 Coelhos		1971								1972									
Fêmeas reprodutoras		1971								4071									
Outros coelhos		1972								4072									
● Total de coelhos		1979								3979									

17.2.8 Colmeias e cortiços povoados		1979						1980						
Colmeias povoadas.....	1981							4081						
Cortiços povoados.....	1982							4082						
● Total de colmeias e cortiços povoados.....	1989							2356						

17.2.9 Outros animais			
		(Sim = 1; Não = 9)	1990 <input type="checkbox"/>

 Incluir a criação de aves cinegéticas, pombos de columbofilia. Excluir os animais de estimação).

18.1 Bovinos

Vacas leiteiras					Outros bovinos				
nº					nº				
2140					2240				

18.1.1 Efetivo médio

2140 2240

18.1.2 Efetivo habitual nas instalações:

Estabulação presa	Produção predominante de estrume.....	2128					2241			
	Produção predominante de chorume.....	2129					2242			
Estabulação livre (com ou sem cubículos)	Produção predominante de estrume.....	2130					2243			
	Produção predominante de chorume.....	2131					2244			

18.1.2.1 Acesso a parques exteriores cercados contíguos às instalações pecuárias

$$\begin{array}{r} \text{(Sim = 1)} \\ 2115 \square \end{array} \quad \begin{array}{r} \text{(Sim = 1)} \\ 2245 \square \end{array}$$

18.1.2.2 Tempo de pastoreio do efetivo estabelecido

nº de meses	nº de meses
2117	2247

i 1 dia de pastoreio corresponde a mais de 6 horas/dia na pastagem.

		nº				nº			
18.1.3 Efetivo habitual não estabelecido (animais em regime extensivo, permanecendo sempre ao ar livre).....	2116					2246			

18.2 Suínos

Diagrama de árvore de probabilidade para a segunda pergunta:

- Fêmeas reprodutoras** (n° 2150)
 - Sim (0,2)
 - Não (0,8)
- Outros suínos** (n° 2250)
 - Sim (0,3)
 - Não (0,7)

18.2.1 Efetivo médio

2150 2250

18.2.2 Efetivo habitual nas instalações

Tipo de pavimento das instalações		2251					2252					2253					2254				
Sem grelha e sem cama sobreposta	2125																				
Sem grelha e com cama sobreposta	2121																				
Com grelha total	2122																				
Com grelha parcial	2123																				
Outro(s)	2124																				

18.2.2.1 Tempo de pastoreio do efetivo estabelecido

nº de meses	nº de meses
2127 <input type="text"/>	2257 <input type="text"/>

i 1 dia de pastoreio corresponde a mais de 6 horas/dia na pastagem.

18.2.3 Efetivo habitual não estabelecido (animais em regime extensivo, permanecendo sempre ao ar livre).....	2126						nº	2256						nº
--	------	--	--	--	--	--	----	------	--	--	--	--	--	----

18.3 Galinhas e frangos de carne

Galinhas							Frangos de carne						
nº							nº						
0000							0000						

18.3.1 Efetivo médio

[illegible]

18.3.2 Efetivo habitual nas instalações

Em capoeiras de pequena dimensão 2161

Em pavilhões:

No solo com cama 2171

--	--	--	--	--	--

 2271

--	--	--	--	--	--

Com vários níveis sobrepostos sem gaiolas:

Sem tapete transportador de estrume	sem secagem	2162						2262					
	com secagem	2163						2263					
Com tapete transportador de estrume	sem secagem	2164						2264					
	com secagem	2165						2265					

(Sim = 1) (Sim = 1)

Acesso a parques exteriores cercados

Year	2016	2017
2016	2166	2266

Em gaiolas melhoradas em bateria:

Sem tapete transportador de estrume		sem secagem	2167						
		com secagem	2168						
Com tapete transportador de estrume		sem secagem	2169						
		com secagem	2170						

Outros sistemas de produção em pavilhão

[illegible]

18.3.3 Efetivo habitual em sistemas de produção ao ar livre

2135

--	--	--	--	--	--

 2275

--	--	--	--	--	--

Observações:

19.4 Quantidade de estrume entrado e saído na exploração

Saída de estrume produzido na exploração (vendido/cedido) 2482 t

Entrada de estrume na exploração (comprado/cedido) para ser utilizado na agricultura 2483 t

19.5 Quantidade de chorume entrado e saído na exploração

Saída de chorume produzido na exploração (vendido/cedido) 2484 m³

Entrada de chorume na exploração (comprado/cedido) para ser utilizado na agricultura 2485 m³

19.6 Quantidade de outros fertilizantes orgânicos usados na exploração (para além do estrume e chorume)

Lamas 2486 t

Compostos 2487 t

Outros fertilizantes orgânicos 2488 t

i As lamas e os compostos resultantes do armazenamento/tratamento dos efluentes pecuários são considerados como estrume/chorume, pelo que não devem ser contabilizados nesta questão.

19.7 Aplicação de fertilizantes

Superfície Agrícola Utilizada (SAU)

1

Adubos minerais 2489 ha ares

Estrume 2490 ha ares

Chorume 2491 ha ares

Lamas 2492 ha ares

Compostos 2493 ha ares

Outros fertilizantes orgânicos 2494 ha ares

i As lamas e os compostos resultantes de armazenamento/tratamento dos efluentes pecuários são contabilizados em estrume e/ou chorume.

19.8 Aplicação de estrume e chorume utilizado na exploração (com ou sem armazenamento prévio)

Espalhado sem incorporação no solo (ou se a incorporação ocorrer após 24 horas) 1623 %

Espalhado com incorporação após 4 horas no solo (até 24 horas) 1624 %

Espalhado com incorporação até 4 horas no solo 1625 %

Aplicado em faixas e sem patim 1626 %

Aplicado em faixas e com patim 1627 %

Injetado em regos superficiais abertos 1628 %

Injetado em regos profundos fechados 1629 %

1 0 0

19.9 Destino do estrume/chorume produzidos na exploração

	Estrume		Chorume	
	Dentro da exploração	Fora da exploração	Dentro da exploração	Fora da exploração
	1	2	3	4
Desconhecido	<input type="text"/> <input type="text"/> <input type="text"/> <input type="text"/> %	2660 <input type="text"/> <input type="text"/> <input type="text"/> <input type="text"/> %	<input type="text"/> <input type="text"/> <input type="text"/> <input type="text"/> %	2680 <input type="text"/> <input type="text"/> <input type="text"/> <input type="text"/> %
Utilizado como fertilizante (valorização agrícola)	2651 <input type="text"/> <input type="text"/> <input type="text"/> <input type="text"/> %	2661 <input type="text"/> <input type="text"/> <input type="text"/> <input type="text"/> %	2671 <input type="text"/> <input type="text"/> <input type="text"/> <input type="text"/> %	2681 <input type="text"/> <input type="text"/> <input type="text"/> <input type="text"/> %
Unidade de compostagem de efluentes pecuários	<input type="text"/> <input type="text"/> <input type="text"/> <input type="text"/> %	2662 <input type="text"/> <input type="text"/> <input type="text"/> <input type="text"/> %	<input type="text"/> <input type="text"/> <input type="text"/> <input type="text"/> %	<input type="text"/> <input type="text"/> <input type="text"/> <input type="text"/> %
ETAR	<input type="text"/> <input type="text"/> <input type="text"/> <input type="text"/> %	<input type="text"/> <input type="text"/> <input type="text"/> <input type="text"/> %	<input type="text"/> <input type="text"/> <input type="text"/> <input type="text"/> %	2685 <input type="text"/> <input type="text"/> <input type="text"/> <input type="text"/> %
Outros destinos	2656 <input type="text"/> <input type="text"/> <input type="text"/> <input type="text"/> %	2666 <input type="text"/> <input type="text"/> <input type="text"/> <input type="text"/> %	2676 <input type="text"/> <input type="text"/> <input type="text"/> <input type="text"/> %	2686 <input type="text"/> <input type="text"/> <input type="text"/> <input type="text"/> %

i Os somatórios dos destinos quer do estrume quer do chorume são 100%.

20 FERTILIZANTES E PESTICIDAS

(Sim = 1; Não = 9)

20.1 Armazenamento de fertilizantes e pesticidas 1630

20.1.1 Em caso afirmativo indicar se:

(Sim = 1)

A mais de 10 m de nascentes, cursos de água, poços, furos, valas e condutas de drenagem 1631

Em estrutura resguardada, seca e com piso impermeabilizado 1632

20.2 Manuseio e aplicação de produtos fitofármacos

(Sim = 1; Não = 9)

Utiliza equipamento de proteção (fato, máscara e luvas) aquando dos tratamentos? 1642

Existe alguma zona protegida para a lavagem dos equipamentos e embalagens? 1643

20.2.1 Indicar quem faz a aplicação de produtos fitofármacos na exploração: 1644

i Produtor/dirigente da exploração 1

Membro do agregado doméstico do produtor 2

Outro 3

21 MECANIZAÇÃO E CONDIÇÕES DE SEGURANÇA

21.1 Tratores, máquinas agrícolas e armazéns

Total	Pertencentes à exploração				Não pertencentes, mas utilizados nos últimos 12 meses
	Menos de 5 anos	De 5 a menos de 10 anos	De 10 a menos de 20 anos	20 e mais anos	
1	2	3	4	5	6

21.1.1 Tratores 2410 (Sim = 1)

Dos quais:

Matriculados 2440

Com estrutura de proteção (cabina, quadro, arco) 2441

Equipados com GPS 2442

21.1.2 Alfaías automotrizes de mão

Motocultivadores 2412

Motoenxadas (motofresas) 2413

Motogadanheiras 2414

21.1.3 Equipamentos de dorso:

Pulverizadores e polvilhadores 2420

Atomizadores 2421

Roçadoras 2422

Motoserras 2423

21.1.4 Equipamentos Automotrizes:

Destroçadoras 2424

Motopulverizadores 2425

21.1.5 Armazéns 2426

21.1.6 Equipamentos de aplicação de produtos fitofarmacêuticos

Suspenso	Rebocado	Automotriz
1	2	3

Pulverizador hidráulico de barras horizontais 2433

Pulverizador hidráulico de barras verticais 2434

Pulverizador de turbina 2435

Pulverizador pneumático 2436

Outros pulverizadores 2439

21.2 Segurança no trabalho

(Sim = 1; Não = 9)

21.2.1 Existe um plano de segurança escrito, com uma avaliação de risco, com o objetivo de diminuir os acidentes de trabalho? 2437

(Sim = 1)

21.2.2 Os condutores de tratores têm formação habilitante para a condução? 2438

Observações:

22 POPULAÇÃO E MÃO DE OBRA FAMILIAR (QUESTÃO DIRIGIDA EXCLUSIVAMENTE QUANDO O PRODUTOR É UMA PESSOA SINGULAR)

i Incluir todos os membros do agregado doméstico do produtor e os outros membros da família que trabalham regularmente na exploração (no dia de passagem do entrevistador).

Grau de parentesco	Dirigente da exploração		Sexo	Idade	Nível de escolaridade completo	Formação agrícola	Cursos de formação profissional agrícola	Trabalho agrícola na exploração remunerado Sim=1	Tempo de atividade agrícola na exploração	Outras atividades lucrativas	
	Sim = 1	Ano de início da atividade								Principal (ocupou mais tempo que a atividade agrícola na exploração)	Secundária (ocupou menos tempo que a atividade agrícola na exploração)
	1	2								10	11

Membros do agregado doméstico do produtor

Produtor	2601	<input type="checkbox"/>	<input type="checkbox"/> <input type="checkbox"/> <input type="checkbox"/> <input type="checkbox"/> <input type="checkbox"/>	<input type="checkbox"/>	<input type="checkbox"/> <input type="checkbox"/>	<input type="checkbox"/>	<input type="checkbox"/>	<input type="checkbox"/>	<input type="checkbox"/>	<input type="checkbox"/>	<input type="checkbox"/>
Cônjuge	2602	<input type="checkbox"/>	<input type="checkbox"/> <input type="checkbox"/> <input type="checkbox"/> <input type="checkbox"/> <input type="checkbox"/>	<input type="checkbox"/>	<input type="checkbox"/> <input type="checkbox"/>	<input type="checkbox"/>	<input type="checkbox"/>	<input type="checkbox"/>	<input type="checkbox"/>	<input type="checkbox"/>	<input type="checkbox"/>
	2603	<input type="checkbox"/>	<input type="checkbox"/> <input type="checkbox"/> <input type="checkbox"/> <input type="checkbox"/> <input type="checkbox"/>	<input type="checkbox"/>	<input type="checkbox"/> <input type="checkbox"/>	<input type="checkbox"/>	<input type="checkbox"/>	<input type="checkbox"/>	<input type="checkbox"/>	<input type="checkbox"/>	<input type="checkbox"/>
	2604	<input type="checkbox"/>	<input type="checkbox"/> <input type="checkbox"/> <input type="checkbox"/> <input type="checkbox"/> <input type="checkbox"/>	<input type="checkbox"/>	<input type="checkbox"/> <input type="checkbox"/>	<input type="checkbox"/>	<input type="checkbox"/>	<input type="checkbox"/>	<input type="checkbox"/>	<input type="checkbox"/>	<input type="checkbox"/>
	2605	<input type="checkbox"/>	<input type="checkbox"/> <input type="checkbox"/> <input type="checkbox"/> <input type="checkbox"/> <input type="checkbox"/>	<input type="checkbox"/>	<input type="checkbox"/> <input type="checkbox"/>	<input type="checkbox"/>	<input type="checkbox"/>	<input type="checkbox"/>	<input type="checkbox"/>	<input type="checkbox"/>	<input type="checkbox"/>
	2606	<input type="checkbox"/>	<input type="checkbox"/> <input type="checkbox"/> <input type="checkbox"/> <input type="checkbox"/> <input type="checkbox"/>	<input type="checkbox"/>	<input type="checkbox"/> <input type="checkbox"/>	<input type="checkbox"/>	<input type="checkbox"/>	<input type="checkbox"/>	<input type="checkbox"/>	<input type="checkbox"/>	<input type="checkbox"/>
	2607	<input type="checkbox"/>	<input type="checkbox"/> <input type="checkbox"/> <input type="checkbox"/> <input type="checkbox"/> <input type="checkbox"/>	<input type="checkbox"/>	<input type="checkbox"/> <input type="checkbox"/>	<input type="checkbox"/>	<input type="checkbox"/>	<input type="checkbox"/>	<input type="checkbox"/>	<input type="checkbox"/>	<input type="checkbox"/>
	2608	<input type="checkbox"/>	<input type="checkbox"/> <input type="checkbox"/> <input type="checkbox"/> <input type="checkbox"/> <input type="checkbox"/>	<input type="checkbox"/>	<input type="checkbox"/> <input type="checkbox"/>	<input type="checkbox"/>	<input type="checkbox"/>	<input type="checkbox"/>	<input type="checkbox"/>	<input type="checkbox"/>	<input type="checkbox"/>
	2609	<input type="checkbox"/>	<input type="checkbox"/> <input type="checkbox"/> <input type="checkbox"/> <input type="checkbox"/> <input type="checkbox"/>	<input type="checkbox"/>	<input type="checkbox"/> <input type="checkbox"/>	<input type="checkbox"/>	<input type="checkbox"/>	<input type="checkbox"/>	<input type="checkbox"/>	<input type="checkbox"/>	<input type="checkbox"/>
	2610	<input type="checkbox"/>	<input type="checkbox"/> <input type="checkbox"/> <input type="checkbox"/> <input type="checkbox"/> <input type="checkbox"/>	<input type="checkbox"/>	<input type="checkbox"/> <input type="checkbox"/>	<input type="checkbox"/>	<input type="checkbox"/>	<input type="checkbox"/>	<input type="checkbox"/>	<input type="checkbox"/>	<input type="checkbox"/>
	2611	<input type="checkbox"/>	<input type="checkbox"/> <input type="checkbox"/> <input type="checkbox"/> <input type="checkbox"/> <input type="checkbox"/>	<input type="checkbox"/>	<input type="checkbox"/> <input type="checkbox"/>	<input type="checkbox"/>	<input type="checkbox"/>	<input type="checkbox"/>	<input type="checkbox"/>	<input type="checkbox"/>	<input type="checkbox"/>
	2612	<input type="checkbox"/>	<input type="checkbox"/> <input type="checkbox"/> <input type="checkbox"/> <input type="checkbox"/> <input type="checkbox"/>	<input type="checkbox"/>	<input type="checkbox"/> <input type="checkbox"/>	<input type="checkbox"/>	<input type="checkbox"/>	<input type="checkbox"/>	<input type="checkbox"/>	<input type="checkbox"/>	<input type="checkbox"/>

Membros da família do produtor que não pertencem ao seu agregado doméstico, mas que trabalham regularmente na exploração

	2613	<input type="checkbox"/>	<input type="checkbox"/> <input type="checkbox"/> <input type="checkbox"/> <input type="checkbox"/> <input type="checkbox"/>	<input type="checkbox"/>	<input type="checkbox"/> <input type="checkbox"/>	<input type="checkbox"/>	<input type="checkbox"/>	<input type="checkbox"/>	<input type="checkbox"/>	<input type="checkbox"/>	<input type="checkbox"/>
	2614	<input type="checkbox"/>	<input type="checkbox"/> <input type="checkbox"/> <input type="checkbox"/> <input type="checkbox"/> <input type="checkbox"/>	<input type="checkbox"/>	<input type="checkbox"/> <input type="checkbox"/>	<input type="checkbox"/>	<input type="checkbox"/>	<input type="checkbox"/>	<input type="checkbox"/>	<input type="checkbox"/>	<input type="checkbox"/>
	2615	<input type="checkbox"/>	<input type="checkbox"/> <input type="checkbox"/> <input type="checkbox"/> <input type="checkbox"/> <input type="checkbox"/>	<input type="checkbox"/>	<input type="checkbox"/> <input type="checkbox"/>	<input type="checkbox"/>	<input type="checkbox"/>	<input type="checkbox"/>	<input type="checkbox"/>	<input type="checkbox"/>	<input type="checkbox"/>
	2616	<input type="checkbox"/>	<input type="checkbox"/> <input type="checkbox"/> <input type="checkbox"/> <input type="checkbox"/> <input type="checkbox"/>	<input type="checkbox"/>	<input type="checkbox"/> <input type="checkbox"/>	<input type="checkbox"/>	<input type="checkbox"/>	<input type="checkbox"/>	<input type="checkbox"/>	<input type="checkbox"/>	<input type="checkbox"/>
	2617	<input type="checkbox"/>	<input type="checkbox"/> <input type="checkbox"/> <input type="checkbox"/> <input type="checkbox"/> <input type="checkbox"/>	<input type="checkbox"/>	<input type="checkbox"/> <input type="checkbox"/>	<input type="checkbox"/>	<input type="checkbox"/>	<input type="checkbox"/>	<input type="checkbox"/>	<input type="checkbox"/>	<input type="checkbox"/>
	2618	<input type="checkbox"/>	<input type="checkbox"/> <input type="checkbox"/> <input type="checkbox"/> <input type="checkbox"/> <input type="checkbox"/>	<input type="checkbox"/>	<input type="checkbox"/> <input type="checkbox"/>	<input type="checkbox"/>	<input type="checkbox"/>	<input type="checkbox"/>	<input type="checkbox"/>	<input type="checkbox"/>	<input type="checkbox"/>
	2619	<input type="checkbox"/>	<input type="checkbox"/> <input type="checkbox"/> <input type="checkbox"/> <input type="checkbox"/> <input type="checkbox"/>	<input type="checkbox"/>	<input type="checkbox"/> <input type="checkbox"/>	<input type="checkbox"/>	<input type="checkbox"/>	<input type="checkbox"/>	<input type="checkbox"/>	<input type="checkbox"/>	<input type="checkbox"/>

• Número total de pessoas 2629 ☐☐

i Não considerar os rendimentos que não resultem de uma atividade (ex.: reformas, juros, rendas).

CÓDIGOS DA POPULAÇÃO E MÃO DE OBRA FAMILIAR (utilizar nas questões 22 e 23)

SEXO

Masculino 1
Feminino 2

NÍVEL DE ESCOLARIDADE COMPLETO

Nenhum
 Não sabe ler nem escrever 1
 Sabe ler e escrever 2
 Básico
 1º ciclo ou 4.º ano 3
 2º ciclo ou 6.º ano 4
 3º ciclo ou 9.º ano 5
 Secundário/pós-secundário
 Agricultor/Floresta 6
 Não agricultor/Não floresta 7
 Superior
 Agricultor/Floresta 8
 Não agricultor/Não floresta 9

FORMAÇÃO AGRÍCOLA

Exclusivamente prática 1
 Cursos/ações de formação profissional relacionadas com a atividade agrícola 2
 Completa (curso secundário ou superior agrícola) 3

CURSOS OU AÇÕES DE FORMAÇÃO PROFISSIONAL AGRÍCOLA

Nunca frequentou cursos de formação profissional agrícola 1
 Frequentou cursos de formação profissional agrícola nos últimos 12 meses 2
 Frequentou cursos de formação profissional agrícola há mais de 12 meses 3

TEMPO DE ATIVIDADE AGRÍCOLA NA EXPLORAÇÃO (ano agrícola 2018/2019)

Tempo parcial
 > 0 - < 25% 1
 25 - < 50% 2
 50 - < 75% 3
 75 - < 100% 4
 Tempo completo (225 dias ou 1800 horas/ano) 5

i Excluir o trabalho não agrícola na exploração (floresta, transformação de produtos,...).

OUTRAS ATIVIDADES LUCRATIVAS

(para além da atividade agrícola da exploração)

Não agrícolas da exploração 1
 Não diretamente relacionadas com a exploração 2

23 MÃO DE OBRA NÃO FAMILIAR

23.1 Com ocupação regular (trabalhadores permanentes)

23.1.1 Dirigente da exploração (sociedades, baldios e outras naturezas jurídicas, e ainda no produtor singular quando não incluído na mão de obra familiar)

Sexo	2701
Idade	2702
Ano de início da atividade como dirigente da exploração	2732
Nível de escolaridade completo	2703
Formação agrícola	2704
Frequência de cursos ou ações de formação profissional agrícolas	2705
Tempo de atividade agrícola na exploração no ano agrícola 2018/2019	2706
Participação nas atividades não agrícolas da exploração (Sim = 1)	2707

23.1.2 Trabalhadores permanentes agrícolas (excluir o dirigente da exploração)


Classes de idade (anos)	Sexo		Tempo de trabalho agrícola no ano agrícola 2018/2019 (% do tempo completo)					Atividades lucrativas não agrícolas da exploração	
			> 0 - < 25%	25 - < 50%	50 - < 75%	75 - < 100%	100% (Tempo completo)	Total	dos quais, em ocupação principal
			1	2	3	4	5	6	7
			nº	nº	nº	nº	nº	nº	
15 a 24	Homens	2708							
	Mulheres	2709							
25 a 34	Homens	2710							
	Mulheres	2711							
35 a 44	Homens	2712							
	Mulheres	2713							
45 a 54	Homens	2714							
	Mulheres	2715							
55 a 64	Homens	2716							
	Mulheres	2717							
65 e mais	Homens	2718							
	Mulheres	2719							
● Total		2720							

23.2 Mão de obra agrícola eventual (desempenhada por trabalhadores que não efetuam trabalho regular)

Dias de trabalho completos no ano agrícola 2018/2019		nº de dias
Homens	2721	
Mulheres	2722	
● Total de dias de trabalho	2729	

23.3 Mão de obra contratada para a prestação de serviços na exploração

Número de horas de trabalho no ano agrícola 2018/2019 contratadas para a prestação de serviços de:		nº de horas
Aluguer de máquinas com operador (trator, ceifeira, colhedores de azeitona, máquinas de vindima, outros colhedores, etc.)	2723	
Transporte de fatores de produção e produtos agrícolas (fretes)	2724	
Reparação e manutenção de instalações, benfeitorias, máquinas e equipamentos agrícolas	2725	
Veterinária e apoio/consultoria técnica	2726	
Outros serviços agrícolas (excluindo os serviços de contabilidade agrícola)	2727	
● Total de horas de trabalho	2730	

 Trabalhadores por conta própria ou empregados de terceiros e que desempenharam funções no âmbito de uma prestação de serviços. Não são empregados do produtor.

24 ATIVIDADES LUCRATIVAS NÃO AGRÍCOLAS DA EXPLORAÇÃO

Indicar as outras atividades lucrativas não agrícolas diretamente relacionadas com a exploração

(Sim = 1)

■ Turismo rural e atividades diretamente relacionadas	2801
■ Artesanato	2802
■ Transformação de produtos agrícolas alimentares	2803
(queijos, enchidos, etc.; considerar o vinho e o azeite sempre que produzidos maioritariamente a partir de matérias-primas adquiridas)	
■ Produção florestal	2805
(com recurso a mão de obra, maquinaria e equipamento utilizados nas atividades agrícolas da exploração)	
■ Transformação de madeira	2806
■ Prestação de serviços utilizando equipamento da exploração	
Agrícolas	2807
Não agrícolas (incluir atividades florestais)	2808
■ Produção de energias renováveis	
Para utilização na exploração	2810
(não considerar a produção de energias renováveis utilizadas exclusivamente para fins domésticos)	
Para comercialização	2811
■ Serviços de saúde, sociais e educacionais	9800
■ Outras atividades lucrativas	2812
(helicultura, lombricultura, criação de espécies cinegéticas, caça, columbofilia, etc.)	

25 DESTINO DA PRODUÇÃO AGRÍCOLA (QUESTÃO DIRIGIDA EXCLUSIVAMENTE QUANDO O PRODUTOR É UMA PESSOA SINGULAR)

Importância do valor monetário da produção agrícola por destino:

Venda através de centrais/cooperativas	9002				%
Venda direta ao setor da distribuição	9003				
Venda a retalhista	9004				
Venda a grossista/intermediário	9005				
Venda à indústria de transformação	9006				
Venda direta ao consumidor final	9007				
Exportação para países da União Europeia	9008				
Exportação para países terceiros	9009				
Outras formas de comercialização	9010				
Expedição para Portugal Continental e R. A. dos Açores	9020				
Autoconsumo	9011				
		1	0	0	

26 RENDIMENTO

26.1 Importância das ajudas/subsídios no rendimento da exploração agrícola 3310

26.2 Origem do rendimento da exploração agrícola

Atividade agropecuária (incluir ajudas/subsídios)	3321				%
Atividade florestal anualizada (incluir ajudas/subsídios) Sem utilização de recursos da exploração	3322				
Com utilização de recursos da exploração	3323				
Atividades lucrativas não agrícolas da exploração (exceto produção florestal)	3324				
		1	0	0	

26.3 Origem do rendimento do agregado doméstico do produtor singular (questão dirigida exclusivamente ao produtor pessoa singular)

Exploração agrícola	3331				%
Salários do setor primário	3332				
Salários do setor secundário	3333				
Salários do setor terciário	3334				
Atividade empresarial	3335				
Pensões e reformas	3336				
Outra(s)	3337				
		1	0	0	

27 CONTINUIDADE DA EXPLORAÇÃO AGRÍCOLA (questão dirigida exclusivamente ao produtor singular)

(Sim = 1; Não = 9)

27.1 O produtor agrícola tem a intenção de continuar com a atividade da exploração nos próximos 2 anos? 3410

27.1.1 Se sim, indicar qual o principal motivo para a continuidade da exploração: 3411

Viabilidade económica da atividade	1
Complemento ao rendimento familiar	2
Valor afetivo	3
Sem outra alternativa profissional	4
Outro(s)	5

(Sim = 1; Não = 9)

27.1.2 Se não, indicar se existe sucessor 3412

Observações: